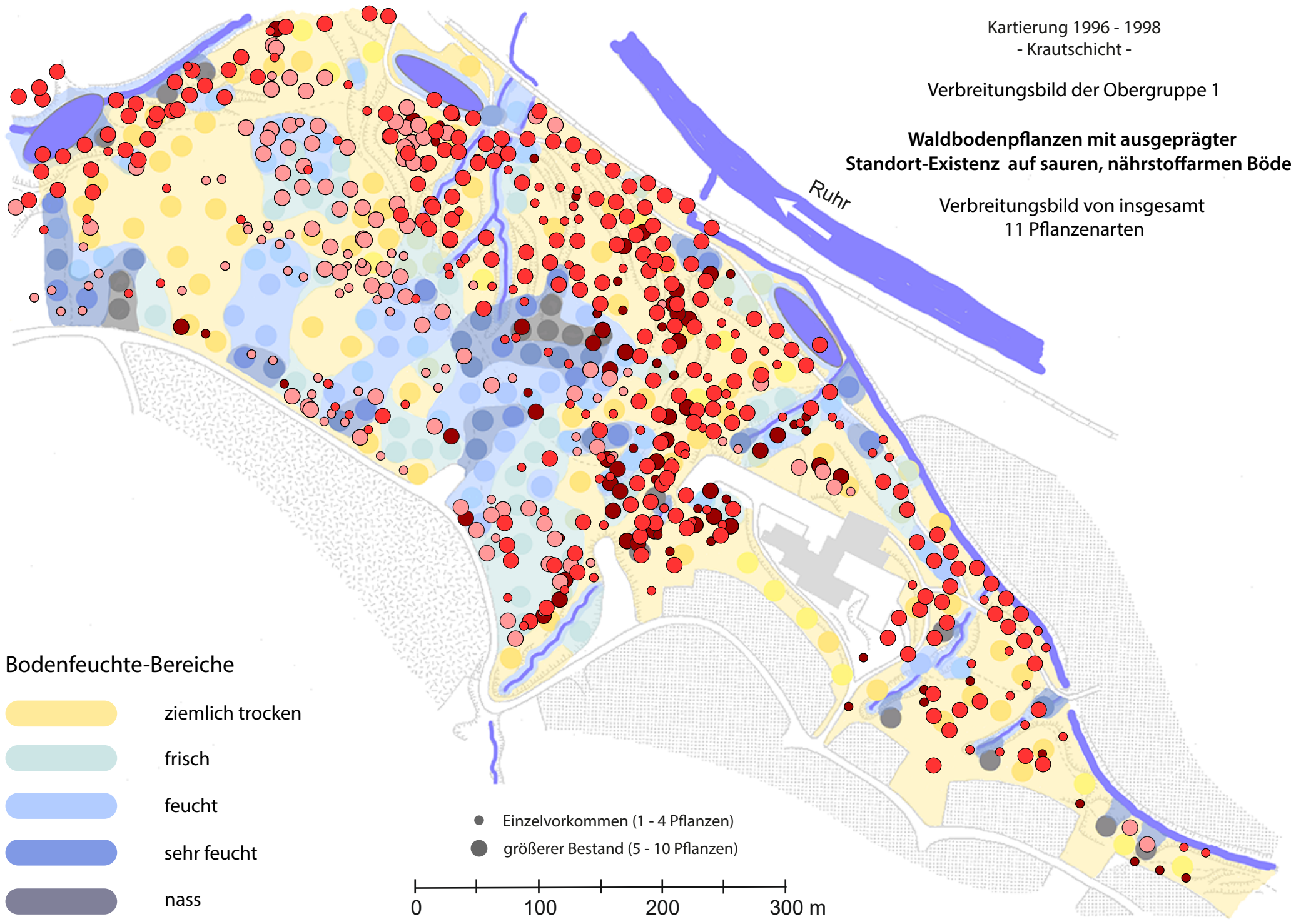


Kartierung 1996 - 1998
- Krautschicht -

Verbreitungsbild der Obergruppe 1



**Waldbodenpflanzen mit ausgeprägter
Standort-Existenz auf sauren, nährstoffarmen Böden**

Verbreitungsbild von insgesamt
11 Pflanzenarten



Bodenfeuchte-Bereiche

-  ziemlich trocken
-  frisch
-  feucht
-  sehr feucht
-  nass

-  Einzelvorkommen (1 - 4 Pflanzen)
-  größerer Bestand (5 - 10 Pflanzen)

0 100 200 300 m