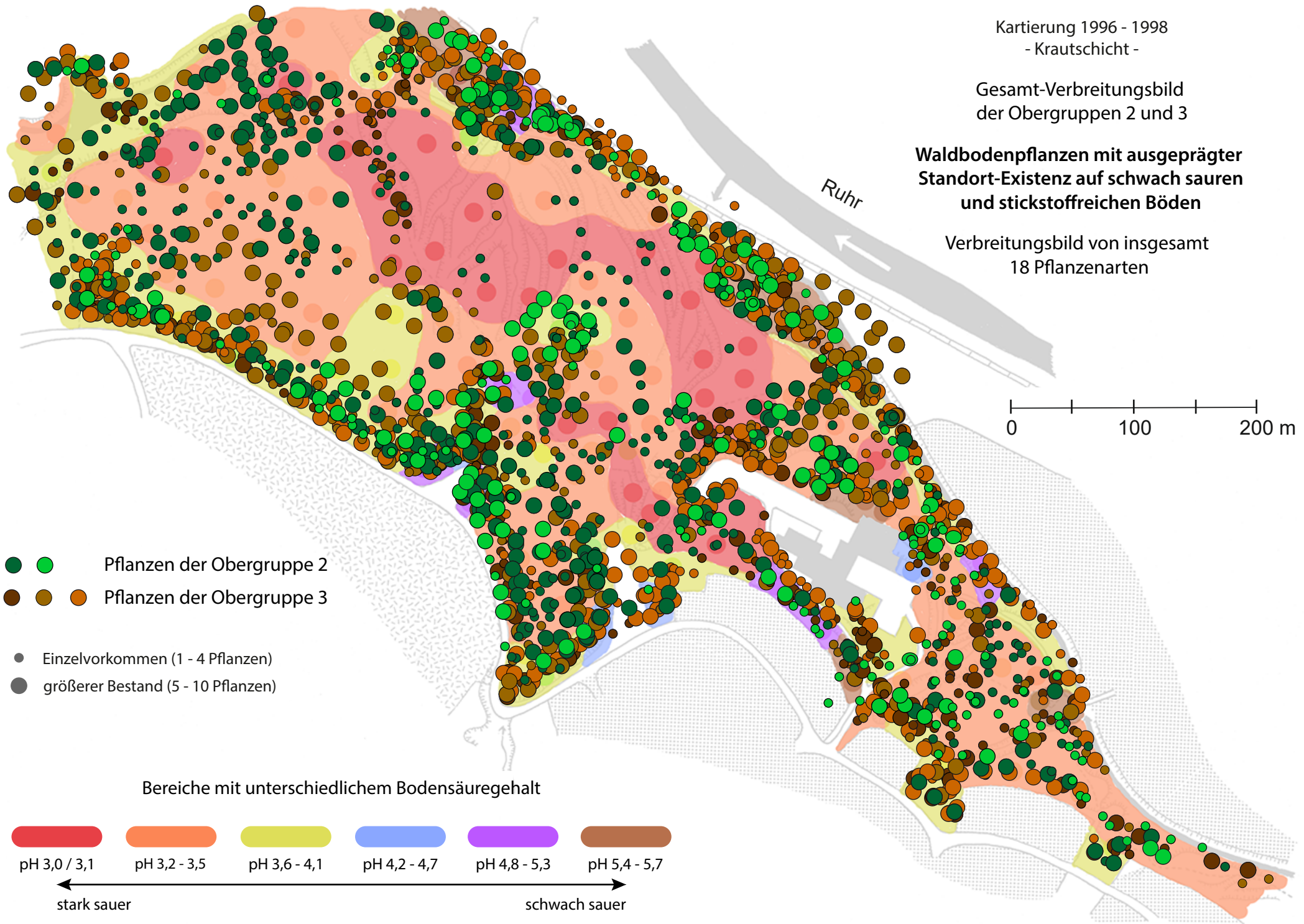
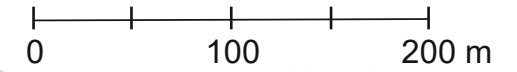


Kartierung 1996 - 1998
- Krautschicht -

Gesamt-Verbreitungsbild
der Obergruppen 2 und 3

**Waldbodenpflanzen mit ausgeprägter
Standort-Existenz auf schwach sauren
und stickstoffreichen Böden**

Verbreitungsbild von insgesamt
18 Pflanzenarten



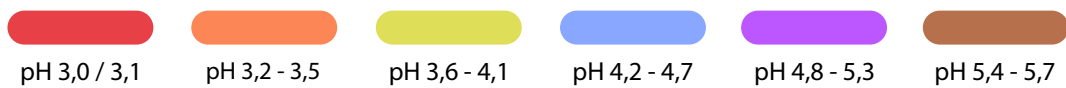
● Pflanzen der Obergruppe 2

● Pflanzen der Obergruppe 3

● Einzelvorkommen (1 - 4 Pflanzen)

● größerer Bestand (5 - 10 Pflanzen)

Bereiche mit unterschiedlichem Bodensäuregehalt



← stark sauer

→ schwach sauer